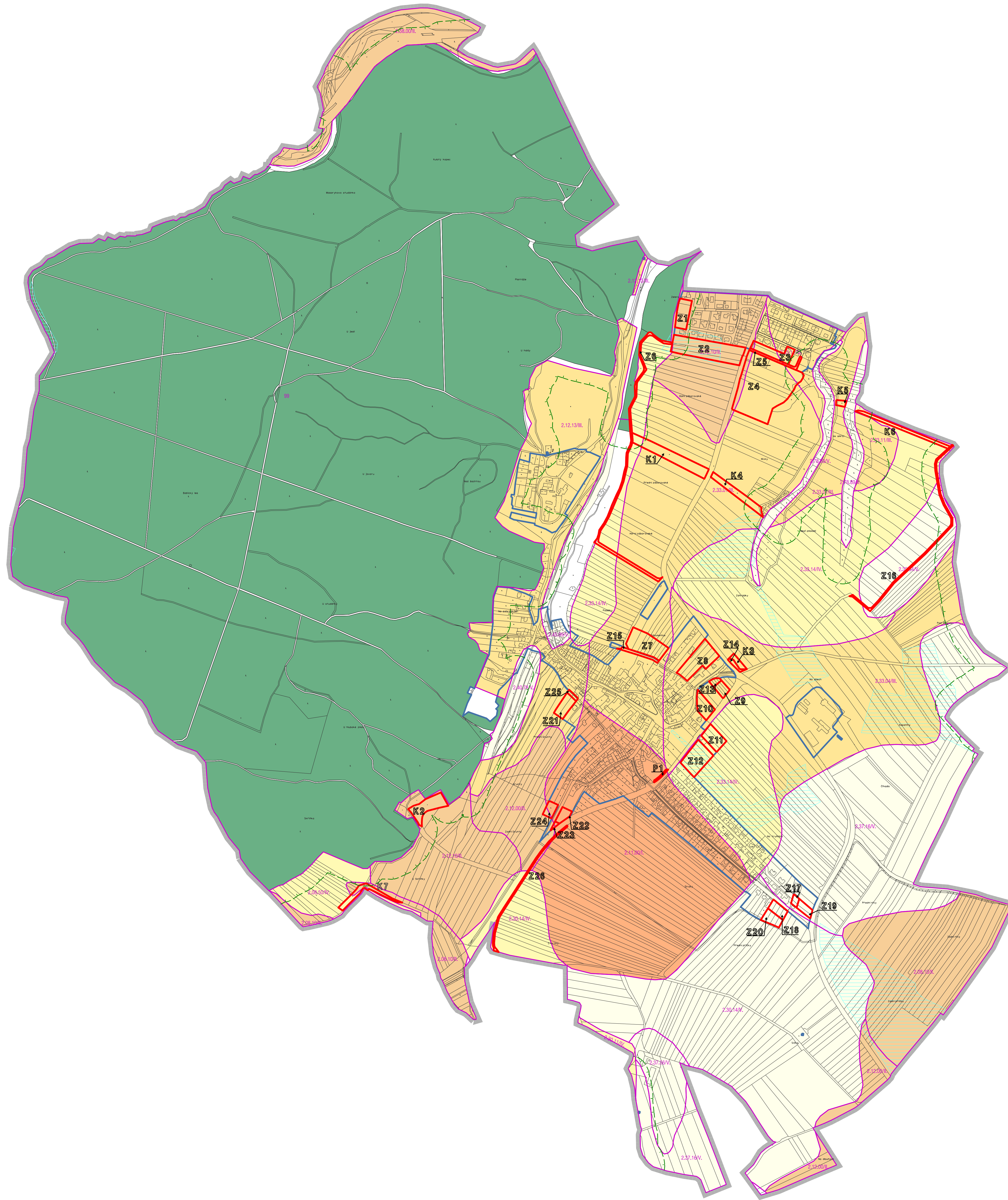


# ÚZEMNÍ PLÁN BABICE U ROSIC





HRANICE	
— · · · —	hranice katastrálních území
— · · —	hranice řešeného území
— · — · —	zastavěné území k 30. 9. 2020
Z1	lokality zboru ZPF - zastavěné plochy
P1	lokality zboru ZPF - plochy přestavby
K1	lokality zboru ZPF - plochy změn v krajině

ZPF, PUPFL	
— · — · —	hranice BPEJ
7.29.14	kód BPEJ
II.	třída ochrany
Orange	zemědělská půda s třídou ochrany I.
Light Orange	zemědělská půda s třídou ochrany II.
Yellow	zemědělská půda s třídou ochrany III.
Light Yellow	zemědělská půda s třídou ochrany IV.
Light Green	zemědělská půda s třídou ochrany V.
Green	pásmo 50 m od okraje lesa
Blue	meliorace



VÝKRES PŘEDPOKLADANÝCH ZÁBORŮ  
PŮDNIHO FONDU

ÚZEMNÍ PLÁN BABICE U ROSIC	
EVIDENČNÍ ČÍSLO: 219 - 001 - 887	
ZHOTOVITEL: URBANISTICKÉ STŘEDISKO BRNO, SPOL. S R. O.	
PROJEKTANTI: ING. ARCH. VANDA ČADNEROVÁ, ING. ARCH. EVA ŠIMARÁ, ING. MILOSLAVA ŠKVARLOVÁ, ING. PAVEL VESELY, ING. MARTIN KOCHOVITÝ, MGR. LUCE BLYŤSKOVÁ, H. BRYCHTOVÁ	
PORÁDZOVATEL: OBECNÍ ÚŘAD BABICE U ROSIC	
MĚŘÍTKO: 1:5 000	
DATUM: ZÁŘÍ 2021	